P-163
km 4+860.00

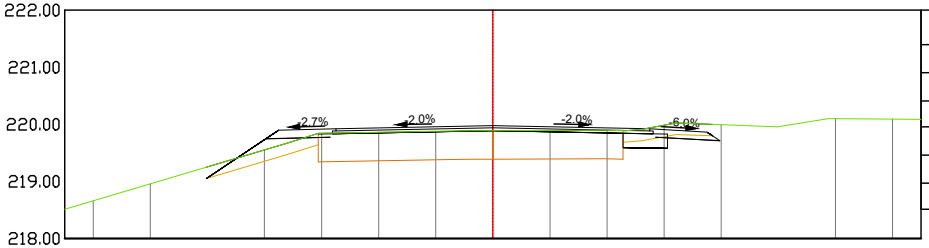

P - 163	
Nazwa	Pow[m²]
Wyrównanie	0.00
Frezowanie	0.08
Wykop	0.07
Nasyp	0.49
Podbudowa C5/6	0.19

Rzędne niwelety	219.05	219.90	219.92	219.98	219.92	219.86	219.71
Rzędne terenu	219.25	219.63	219.85	219.89	219.94	220.00	219.99
Odległość od osi	-5.02	-3.75	-2.75	0.00	2.75	3.75	3.98

P-164
km 4+890.00

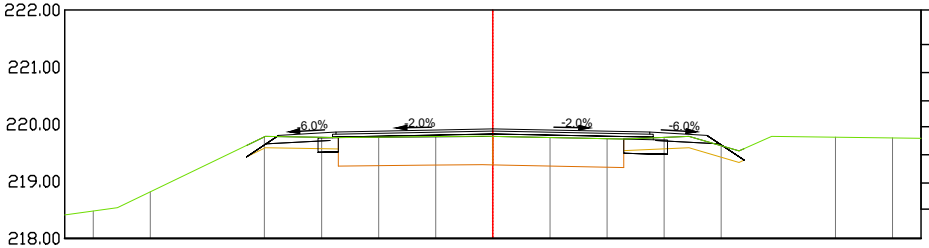

P - 164	
Nazwa	Pow[m²]
Wyrównanie	0.19
Frezowanie	0.00
Wykop	0.00
Nasyp	0.47
Podbudowa C5/6	0.28

Rzędne niwelety	219.43	219.80	219.86	219.92	219.86	219.80	219.37
Rzędne terenu	219.63	219.78	219.76	219.79	219.76	219.69	219.57
Odległość od osi	-4.32	-3.75	-2.75	0.00	2.75	3.75	4.40

P-165
km 4+920.00

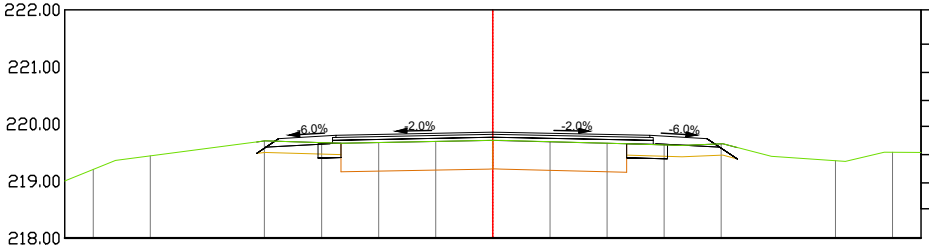

P - 165	
Nazwa	Pow[m²]
Wyrównanie	0.33
Frezowanie	0.00
Wykop	0.00
Nasyp	0.53
Podbudowa C5/6	0.28

Rzędne niwelety	219.48	219.74	219.80	219.86	219.80	219.74	219.39
Rzędne terenu	219.68	219.70	219.67	219.71	219.64	219.64	219.59
Odległość od osi	-4.14	-3.75	-2.75	0.00	2.75	3.75	4.28

P-166
km 4+950.00

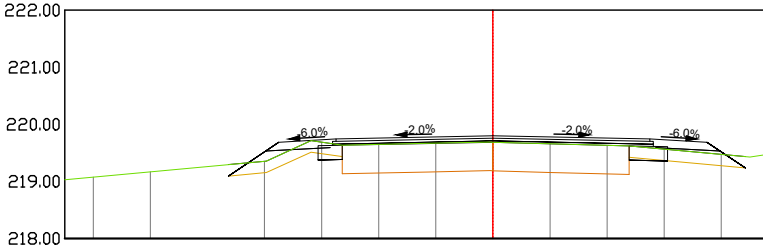

Rzędne niwelety	219.09	219.68	219.74	219.80	219.74	219.68	219.23
Rzędne terenu	219.29	219.45	219.65	219.69	219.59	219.50	219.43
Odległość od osi	-4.63	-3.75	-2.75	0.00	2.75	3.75	4.42

P-167
km 4+980.00

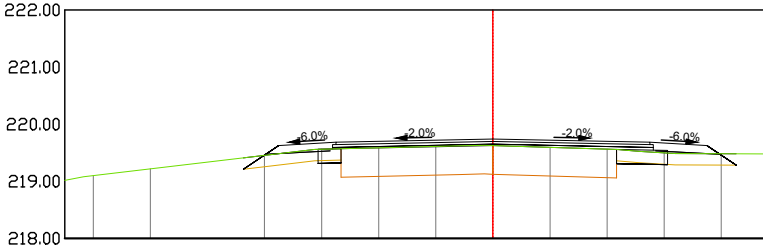

Rzędne niwelety	219.21	219.62	219.68	219.74	219.68	219.62	219.28
Rzędne terenu	219.41	219.48	219.57	219.62	219.51	219.48	219.48
Odległość od osi	-4.37	-3.75	-2.75	0.00	2.75	3.75	4.26

P-168
km 5+010.00

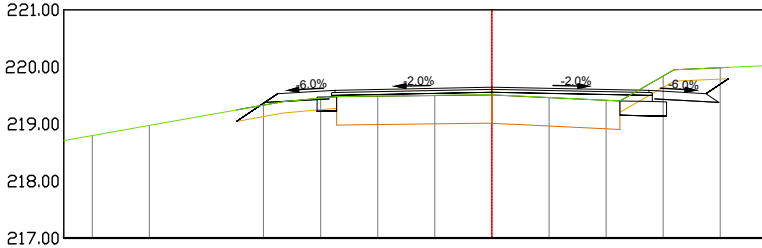

Rzędne niwelety	219.04	219.53	219.59	219.64	219.59	219.53	219.79
Rzędne terenu	219.24	219.37	219.47	219.51	219.69	219.97	219.99
Odległość od osi	-4.48	-3.75	-2.75	0.00	2.75	3.75	4.14

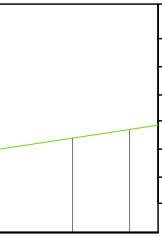

P - 166	
Nazwa	Pow[m^2]
Wyrównanie	0.15
Frezowanie	0.00
Wykop	0.00
Nasyp	0.79
Podbudowa C5/6	0.27

P-169
km 5+040.00

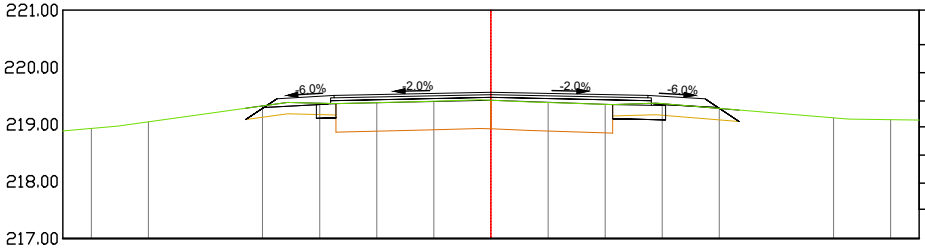

P - 169	
Nazwa	Pow[m^2]
Wyrównanie	0.34
Frezowanie	0.00
Wykop	0.00
Nasyp	0.63
Podbudowa C5/6	0.32

Rzędne niwelety	219.08	219.45	219.51	219.56	219.51	219.45	219.05
Rzędne terenu	219.28	219.36	219.36	219.42	219.36	219.30	219.25
Odległość od osi	-4.30	-3.75	-2.75	0.00	2.75	3.75	4.34

221.00
220.00
219.00
218.00
217.00

Rzędne niwelety
Rzędne terenu
Odległość od osi

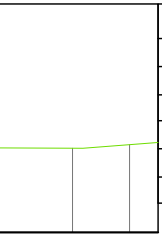

P - 167	
Nazwa	Pow[m^2]
Wyrównanie	0.18
Frezowanie	0.00
Wykop	0.00
Nasyp	0.70
Podbudowa C5/6	0.32

P-170
km 5+070.00

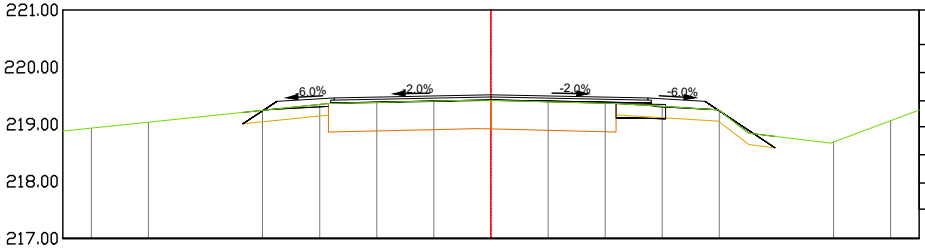

P - 170	
Nazwa	Pow[m^2]
Wyrównanie	0.08
Frezowanie	0.00
Wykop	0.00
Nasyp	0.76
Podbudowa C5/6	0.22

Rzędne niwelety	219.00	219.40	219.46	219.52	219.46	219.40	218.59
Rzędne terenu	219.20	219.27	219.36	219.41	219.33	219.27	218.79
Odległość od osi	-4.34	-3.75	-2.75	0.00	2.75	3.75	4.97

221.00
220.00
219.00
218.00
217.00

Rzędne niwelety
Rzędne terenu
Odległość od osi

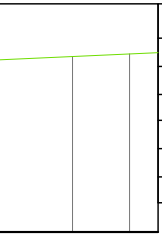

P - 168	
Nazwa	Pow[m^2]
Wyrównanie	0.32
Frezowanie	0.00
Wykop	0.38
Nasyp	0.35
Podbudowa C5/6	0.29

P-171
km 5+100.00

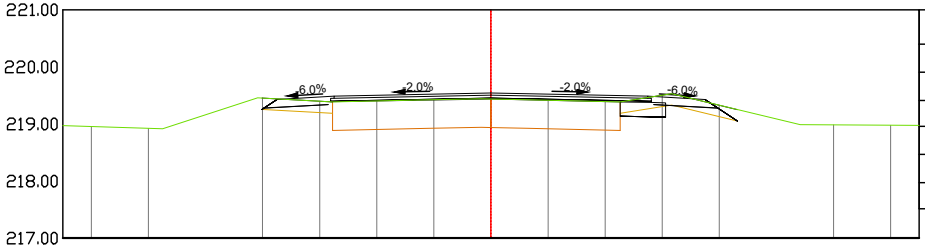

P - 171	
Nazwa	Pow[m^2]
Wyrównanie	0.09
Frezowanie	0.00
Wykop	0.00
Nasyp	0.28
Podbudowa C5/6	0.20

Rzędne niwelety	219.25	219.43	219.49	219.54	219.49	219.43	219.05
Rzędne terenu	219.45	219.44	219.39	219.44	219.46	219.39	219.25
Odległość od osi	-4.01	-3.75	-2.75	0.00	2.75	3.75	4.32

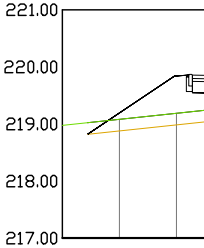

Rzędne niwelety	218.82	219.84	219.86
Rzędne terenu	219.02	219.18	219.21
Odległość od osi	-9.56	-8.03	-7.72

P-172
km 5+130.00

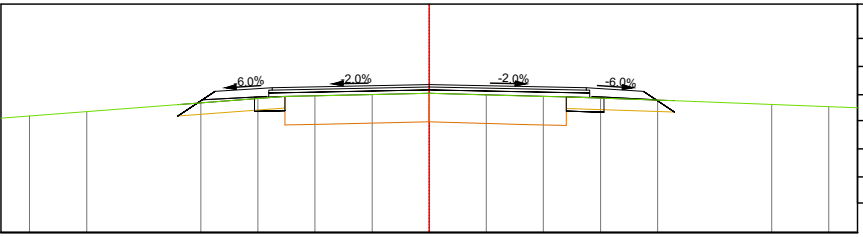

P - 172	
Nazwa	Pow[m²]
Wyrównanie	0.37
Frezowanie	0.00
Wykop	0.00
Nasyp	0.76
Podbudowa C5/6	0.30

Rzędne niwelety	219.04	219.47	219.53	219.59	219.53	219.47	219.11
Rzędne terenu	219.24	219.29	219.36	219.44	219.36	219.33	219.31
Odległość od osi	-4.40	-3.75	-2.75	0.00	2.75	3.75	4.30

P-173
km 5+160.00

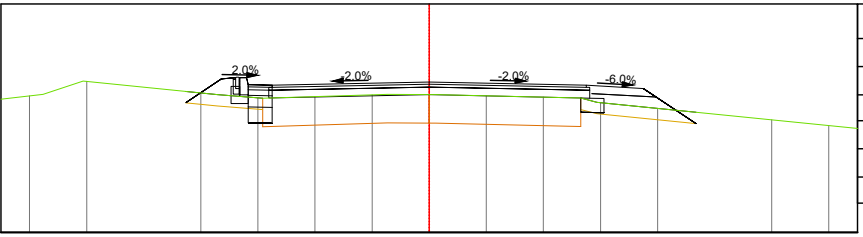

P - 173	
Nazwa	Pow[m²]
Wyrównanie	0.75
Frezowanie	0.00
Wykop	0.12
Nasyp	0.86
Podbudowa C5/6	0.10

Rzędne niwelety	219.27	219.69	219.71	219.58	219.63	219.58	219.52	218.90
Rzędne terenu	219.47	219.41	219.38	219.35	219.41	219.33	219.20	219.10
Odległość od osi	-4.27	-3.64	-3.32	-2.75	0.00	2.75	3.75	4.67

P-174
km 5+190.00

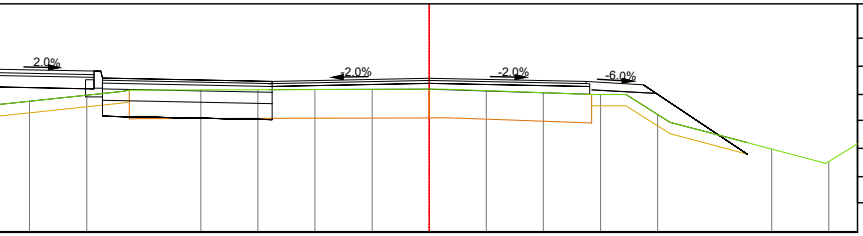

P - 174	
Nazwa	Pow[m²]
Wyrównanie	0.56
Frezowanie	0.00
Wykop	1.10
Nasyp	2.56
Podbudowa C5/6	0.00

Rzędne niwelety	219.82	219.64	219.70	219.64	219.58	218.37
Rzędne terenu	219.41	219.49	219.50	219.42	219.22	218.57
Odległość od osi	-5.87	-2.75	0.00	2.75	3.75	5.57

P-175
km 5+220.00

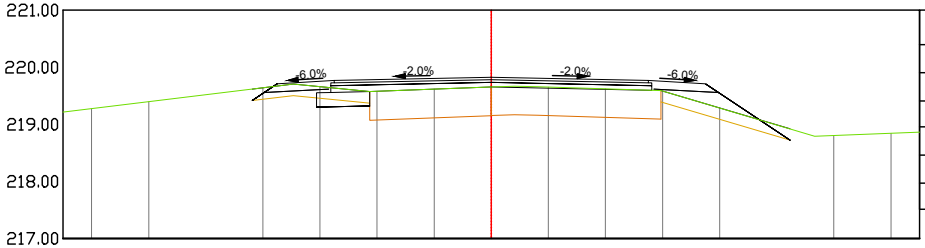

P - 175	
Nazwa	Pow[m²]
Wyrównanie	0.52
Frezowanie	0.00
Wykop	0.00
Nasyp	0.93
Podbudowa C5/6	0.23

Rzędne niwelety	219.42	219.71	219.77	219.82	219.77	219.71	218.72
Rzędne terenu	219.62	219.67	219.63	219.65	219.60	219.36	218.92
Odległość od osi	-4.19	-3.75	-2.75	0.00	2.75	3.75	5.23

P-176
km 5+250.00

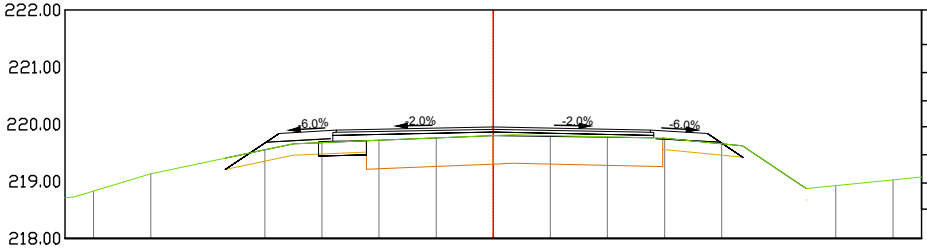

P - 176	
Nazwa	Pow[m²]
Wyrównanie	0.39
Frezowanie	0.00
Wykop	0.00
Nasyp	0.84
Podbudowa C5/6	0.21

Rzędne niwelety	219.21	219.84	219.90	219.95	219.90	219.84	218.67
Rzędne terenu	219.41	219.60	219.69	219.80	219.76	219.68	218.87
Odległość od osi	-4.70	-3.75	-2.75	0.00	2.75	3.75	5.49

P-177
km 5+280.00

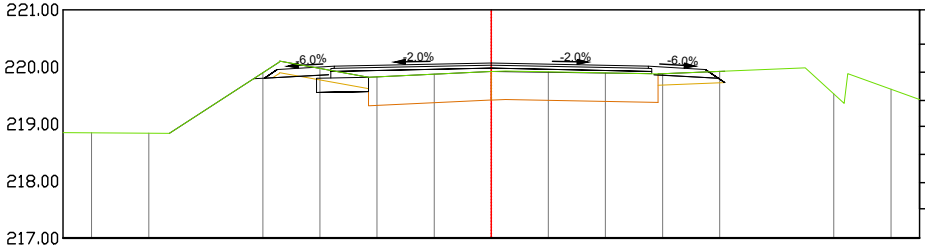

P - 177	
Nazwa	Pow[m²]
Wyrównanie	0.40
Frezowanie	0.00
Wykop	0.02
Nasyp	0.42
Podbudowa C5/6	0.23

Rzędne niwelety	218.64	219.95	220.01	220.07	220.01	219.95	219.73
Rzędne terenu	218.84	220.06	219.93	219.92	219.88	219.91	219.93
Odległość od osi	-5.72	-3.75	-2.75	0.00	2.75	3.75	4.09

P-178
km 5+310.00

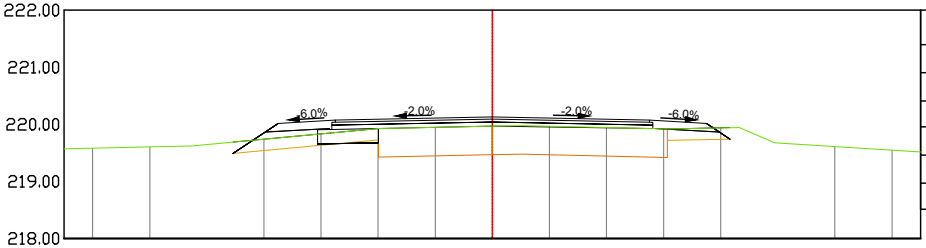

P - 178	
Nazwa	Pow[m²]
Wyrównanie	0.39
Frezowanie	0.00
Wykop	0.00
Nasyp	0.82
Podbudowa C5/6	0.27

Rzędne niwelety	219.49	220.01	220.07	220.13	220.07	220.01	219.74
Rzędne terenu	219.69	219.76	219.86	219.97	219.93	219.93	219.94
Odległość od osi	-4.54	-3.75	-2.75	0.00	2.75	3.75	4.16

P-179
km 5+340.00

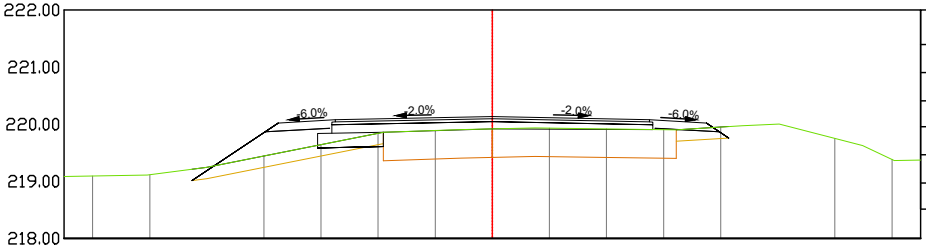

P - 179	
Nazwa	Pow[m²]
Wyrównanie	0.68
Frezowanie	0.00
Wykop	0.00
Nasyp	1.50
Podbudowa C5/6	0.29

Rzędne niwelety	219.01	220.02	220.08	220.13	220.08	220.02	219.76
Rzędne terenu	219.21	219.49	219.69	219.92	219.91	219.93	219.96
Odległość od osi	-5.26	-3.75	-2.75	0.00	2.75	3.75	4.14

P-180
km 5+370.00

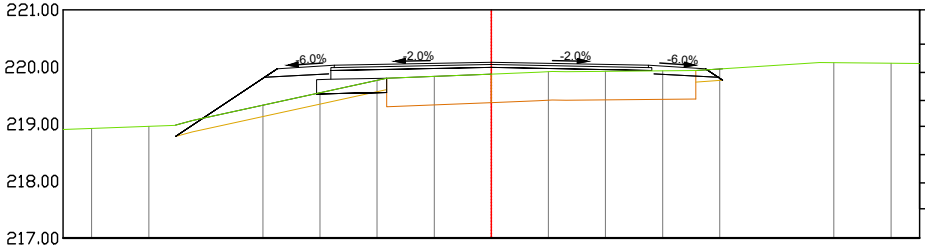

P - 180	
Nazwa	Pow[m²]
Wyrównanie	0.40
Frezowanie	0.00
Wykop	0.00
Nasyp	1.81
Podbudowa C5/6	0.31

Rzędne niwelety	218.78	219.97	220.03	220.08	220.03	219.97	219.76
Rzędne terenu	218.98	219.38	219.60	219.87	219.93	219.95	219.96
Odległość od osi	-5.53	-3.75	-2.75	0.00	2.75	3.75	4.05

LEGENDA

—	ISTNIEJĄCY PRZEKRÓJ DROGI
—	PROJEKTOWANY PRZEKRÓJ DROGI
—	ISTNIEJĄCA KONSTRUKCJA DROGI
—	TEREN PO ODHUMUSOWANIU

MAKO CONSULTING
ul. Peowiaków 9/27
22-400 Zamość
www.makoconsulting.com.pl

INWESTOR:	ZARZĄD POWIATU UL. PRZEMYSŁOWA 4, 22-400 ZAMOŚĆ REPREZENTOWANY PRZEZ ZARZĄD DRÓG POWIATOWYCH W ZAMOŚCIU, UL. SZCZEBRZESKA 69 , 22-400 ZAMOŚĆ			
LOKALIZACJA:	**OBRĘB 0005_SZCZEBRZESZYN: Działki:** 1804/4, 1077, 1084/1, 414/3, 414/2, 1079, 377/1, 329, 331/1, 376/1, 1084/1, 331/2, 375/1, 374/5, 332, 333, 374/3, 373/1, 372/1, 1083/1, 369/1, 368/1, 367/1, 366/1, 365/1, 1773, 363/1, 362/1, 359/1, 358/1, 357/1, 1084/1, 356/1, 1770, 1769, 355/1, 354/1, 353/1, 352/1, 351/1, 350/1, 349/1, 369/2, 369/1,1083/1, 1083/2, 1084/1, 346/1, 345/4, 345/6, 345/3, 345/5 **OBRĘB 0003_PRZEDMIEŚCIE BŁONIE: Działki:** 1844, 1861, 1861/1, 1845, 1511/3, 1861/2, 1638 **OBRĘB 0004_KAWĘCZYN: Działki:** 827, 1741, 2663, 190/1, **OBRĘB 0007_TOPÓLCZA: Ark. 3. Działki:** 2150/1, 2226, 2232, 2534, 2535, 2539, 2540, 2550, 2552/1, 2552/2, 2553, 2554, 2559, 2562, 2563, 2564, 2565, 2684, 2685, 2686, 2829/2, 2830, 2831, 2832, 2833, 2834, 2835, 2836, 2837, 2838, 2839, 2840, 2841, 2843, 2844, 2845, 2846, 2847, 2848, 2849, 2850, 2851, 2853, 2857, 2858, 2859, 2860, 2861, 2862, 2865, 2871, 2875, 2876, 3225, 2882, 3236,2892, 3121, 2894, 2895, 2896, 2897, 2898, 2899, 3057, 3058, 3059, 3068, **Ark. 2. Działki:** 1768/3, **Ark. 1. Działki:** 341, 344, 345, 346, 351, 355/1, 370/1, 587, 589, 3134, 628, 630, 632, 631, 175, 176, 184, 187, 192, 193, 194, 195/2, 201, 217, 218, 153/6, **OBRĘB 0008_TURZYNIEC: Ark. 2 Działki:** 2500,2652, 2649, 2650, 2648, 2647, 2635, 2633, 2294, 2291, 2290, 2289, 2288, 2287, 2286, 2285, 2282, 2375, 2377, 3313, 2390, 2548, 2547, 2546, 2539, 2538, 2537, 2536, 2535, 2534, 3269, 2533, 2532, 2530, 2529, 2528, 2436/2, 160, 2436/2,2503, 2504, 1909, **OBRĘB 0009_WYWŁOCZKA: Ark. 2 Działki:** 1003, 768, 916, 939, **OBRĘB 0001_ZWIERZYNIEC:** **Ark. 1 Działki:** 3, 27, **Ark. 25 Działki:** 1470/23, **Ark. 2 Działki:** 114, 53, 65, **Ark. 3 Działki:** 145, 201,			
TYTUŁ OPRACOWANIA:	PRZEBUDOWA DROGI POWIATOWEJ NR 3210L SZCZEBRZESZYN - TOPÓLCZA - ZWIERZYNIEC O DŁUGOŚCI OK. 11,318 KM			
TREŚĆ OPRACOWANIA:	**PRZEKROJE POPRZECZNE**			PODPIS:
PROJEKTANT	MGR INŻ. DAMIAN ŁOKAJ	LUB/0149/PWOD/11		
PROJEKTANT SPRAWDZAJĄCY	MGR INŻ. KONRAD REMBISZ	LUB/0141/PWBD/18		
ASYSTENT	INŻ. MARLENA KOBOJEK			
SPECJALNOŚĆ	DROGOWA	DATA 30.06.2022	SKALA 1:100	NR RYS. 5.10